



# Makrophytobenthos-Monitoring






## Monitoringstationen Makrophytobenthos

-  Infopunkt\* Makrophytobenthos-Transsekt

## Seegebietsgrenzen

-  12 sm Zone
-  Festlandsockel (AWZ)

## EG-WRRL-Typisierung Küstengewässer (KG)

-  oligohalines inneres KG (B1)
-  mesohalines inneres KG (B2)
-  mesohalines offenes KG (B3)
-  meso-polyhalines offenes KG, saisonal geschichtet (B4)
-  Küstenmeer

\* (Infopunkt repräsentiert mehrere Probenahmestellen)

